

Vézelay > Le Chemin: 25 km

Km 0.0 Vézelay (🏠 🏠 🏠 🚗 🚶 🚰 *diensten*): vanaf de basiliek [1], door de straten Saint-Pierre en Saint-Etienne naar beneden, naar de Porte du Barle.

Km 0.6 Linksaf de D951 op.

Km 0.7 Op het kruispunt, rechtdoor op de D957, richting Saint-Père en Avallon

Km 0.8 In bocht naar links, rechtdoor de onverharde weg in (markering GR654).

Km 1.0 Splitsing: linksaf (*toren van Saint-Père in zicht, beneden in het dal*).

Km 1.7 Kruising, rechtdoor.

Km 2.4 De onverharde weg gaat over in asfalt, loop Saint-Père binnen via de Chemin de Saint-Christophe; na 50m, op T-splitsing schuin links, langs een watertje.

Km 2.5 Vertakking, neem de middelste weg 'Rue des Pierres'.

Km 2.6 Op de D958 (put): linksaf, richting de kerk. Blijf langs de kerk, rechtdoor de D958 volgen.

Km 3.0 Op de D957 («Stop»), rechtsaf richting Avallon, steek de Cure over (*let op: drukke weg*).

Km 3.1 Na de brug, rechtsaf, de D36, richting Usy en Quarré-les-Tombes.

Km 3.6 Bij de ingang van de camping (telefooncel): verlaat de D36 en sla rechtsaf een onverharde weg in, langs de camping.

Km 5.3 Steek een beekje over.

Km 5.4 Kruising met asfaltweg (= D53): neem rechtdoor de onverharde weg door de velden.

Km 6.8 Op asfaltweg (= D353): rechtsaf. U loopt dan Précý-le-Moult binnen. Na 50m, bij plein (*links gemeentehuis van Pierre-Perthuis*): blijf de D353 volgen tot Pierre-Perthuis

Km 7,8 Aankomst in Pierre-Perthuis (*links een gedenkteken voor de gevallenen, rechts een kruis*), plaatsnaambordje en dan de brug over de Cure.

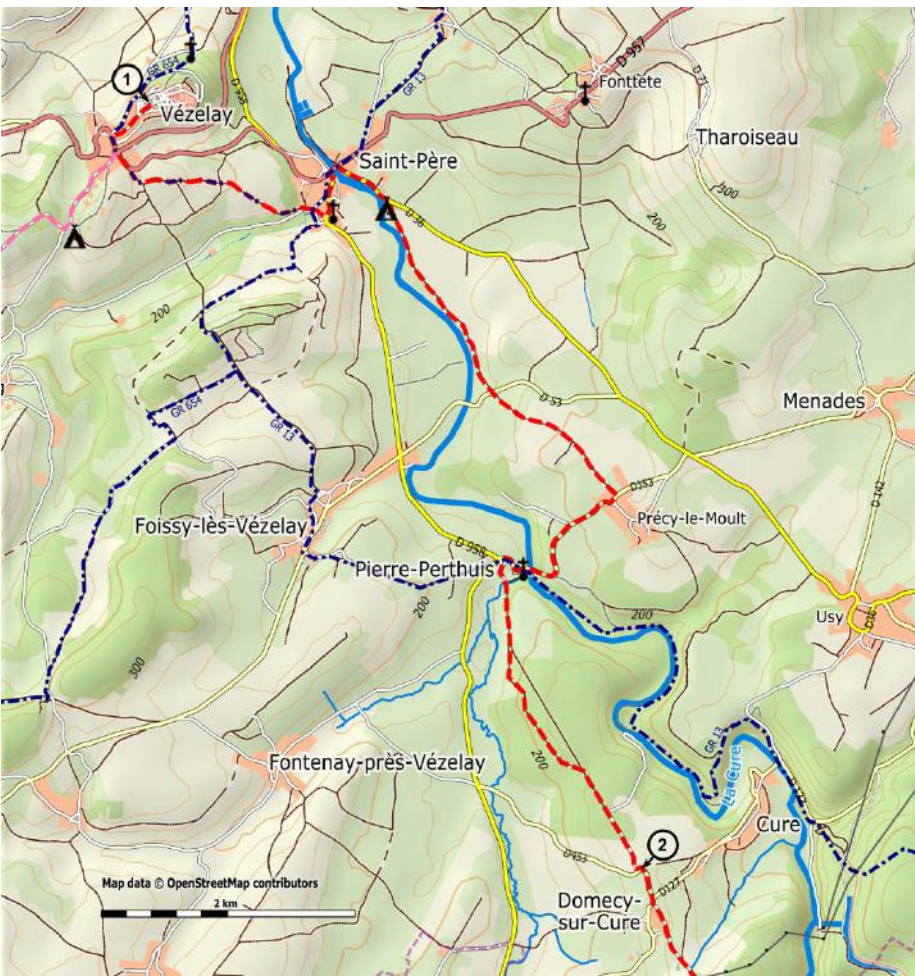
Km 8.1 Pierre-Perthuis (kerk rechts boven u): Loop door het dorp, blijf de D353 volgen. Loop door de resten van een versterkte poort. Ga vóór een voorrangsweg (= D958) linksaf een weggetje in (Rue des Deux-Ponts) dat afdaalt richting 'Les Ponts'.

Km 8.3 Op splitsing: linksaf naar beneden.

Km 8.4 Neem vlak voor een bocht naar links het pad rechtdoor. Steek 50m verderop een bruggetje over het beekje de Soeuvres over en blijf het stijgende pad steeds rechtdoor volgen (oude Romeinse weg).

Km 8.8 Splitsing, neem het weggetje rechts (u verlaat hier dus de oude Romeinse weg), dat verder gaat langs weilanden (aan uw rechterhand).

- Km 10.0 U komt weer op de oude Romeinse weg: ga rechtsaf.
- Km 10.3 U komt uit op een weggetje (Chemin du barrage de Malassis):
rechtdoor, richting het kasteel van Domecy-sur-Cure.
- Km 10.8 Op asfaltweg (=D453) (Place du Château): linksaf, tussen de
gebouwen van de boerderij door. [2]



Km 10.8 Tussen de gebouwen van de boerderij door. [2]

Km 11.1 U komt uit op de D127 (Place de Domecy).

Domecy-sur-Cure (🏰 🏠) [Usy (🏠)](zie kaartje vorige bladzijde)] [Cure (🏠)]. (Voor kerk rechtsaf 300m.)

Rechtdoor C6 (Route de Culètre), richting Culètre en Villars. Blijf de C6 volgen tot de hoogspanningsleiding (na 300 m begraafplaats met waterkraan).

Km 11.8 In de bocht, bij hoogspanningsleiding: verlaat de weg en neem het pad schuin rechts, omhoog (markering «VTT»). Blijf dit pad volgen tot het kasteel van Bazoches. (oude Romeinse weg).

Km 13.3 Passeer een slagboom.

>>> (grens van de departementen Yonne en Nièvre).

Km 14.4 U komt uit achter het kasteel van Bazoches (stenen omheining): verder over een weggetje, dat afdalt.

Km 14.5 Passeer de ingang van het kasteel (kruis). Vervolg de weg, afdalend naar het dorp.

Km 15.0 Carrefour (= kruising) de Bourg-Bassot (kruis): vervolg het weggetje richting de kerk.

Km 15.4 Bazoches (🏠 || 🏠 post): Bij de kerk links en meteen rechts verder naar beneden, tegen het eenrichtingsverkeer in.

Km 15.5 Steek de asfaltweg (=D958) over. Neem rechtdoor een onverhard pad dat sterk afdalt, een beekje oversteekt en weer omhoog gaat.

Km 15.7 U komt uit op een weggetje, ga daar rechtdoor verder omhoog.

Km 15.8 In een rechter bocht: verlaat de weg en neem, linksaf, een onverhard pad dat omhoog gaat.

Km 16.3 Rechts: uitzicht richting de kerk van Saint-Aubin-les-Chaumes (XVIe eeuw) en verderop Vézelay.

Km 16.8 Chapelle Saint-Roch, oude pelgrimsplek.

Km 17.4 U verlaat het bos: volg het pad tussen velden en de rand van het bos.

Km 17.5 Kruising van paden: linksaf, langs het veld.

Km 17.7 Grenssteen Parc naturel du Morvan: Bois de Galloire.

Km 18.0 Vertakking van paden: rechtsaf, omhoog.

Km 18.6 Kruising: verder via het grindpad, dat afdalt richting Neuffontaines, uitzicht op de kapel van Mont Sabot.

Km 19.4 U komt uit op asfalt.

Km 19.5 Kruising met de D128: rechtsaf, het dorp in. Steek de brug over de Armance over.

Km 19.7 Neuffontaines: kerk. Linksaf de C4 op, richting Chitry, omhoog.

Km 20.1 Rood kruis (tussen vier lindebomen): vervolg de C4.

Km 20.8 Kruisiging met de D42 («Stop» en kruis). Oversteken en de C4 vervolgen, richting Chitry. *Rechts op de heuvel is de Chapelle du Mont Sabot (XII^e eeuw) zichtbaar.*

Km 21.2 Op splitsing: verlaat de C4 en neem het weggetje links. [3]





Km 21.2 Verlaat de C4. **[3]** Op kruising rechtdoor.

Km 21.9 Carrefour de la Croix de Mont Vieille: ertegenover verder, naar beneden (wasplaats).

Km 22.5 Vignes-le-Haut; T-splitsing: rechtsaf, naar beneden (kapel).

Km 23.0 Aankomst op de D217: linksaf.

Km 23.2 Vignes-le-Bas (); verlaat bij de ingang van het gehucht de D217 en neem een onverhard pad naar rechts (op de hoek van het eerste huis); vervolgens, na 50m, op een T-splitsing van paden: rechtsaf. Loop verder, tussen weilanden en velden door, flink omhoog (*panorama*).

Km 25.0 Aankomst in Le Chemin (Gemeente Anthien) () de herberg *l'Esprit-du-Chemin*.

