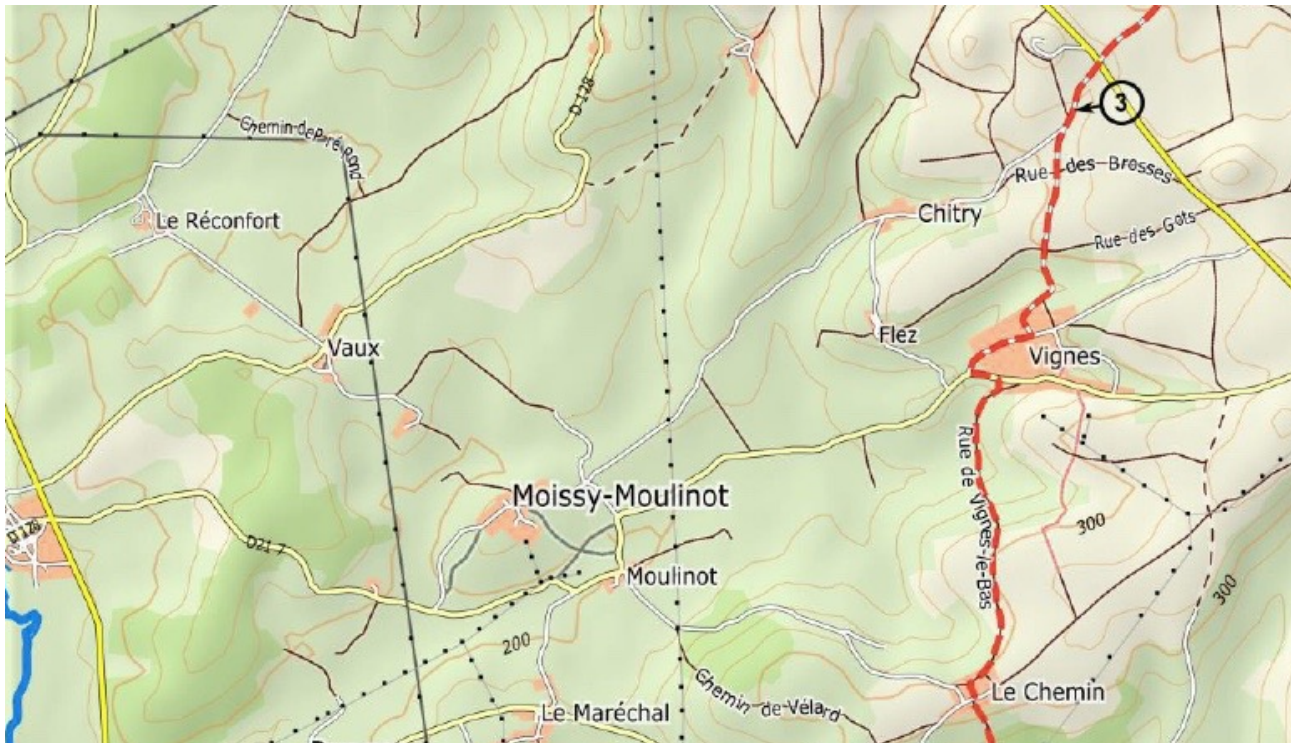


## Rondwandeling 3. via de Yonne & de Pelgrimsweg

door: pelgrimsherberg [L'Esprit du Chemin](#)

### Deel 3.2.: van Le Chemin naar Vézelay, via de Pelgrimsweg

Omdat je de Pelgrimsweg in tegengestelde richting volgt, kun je geen gebruik maken van de markering. Met de onderstaande beschrijving en de kaartjes is de route echter makkelijk te vinden.

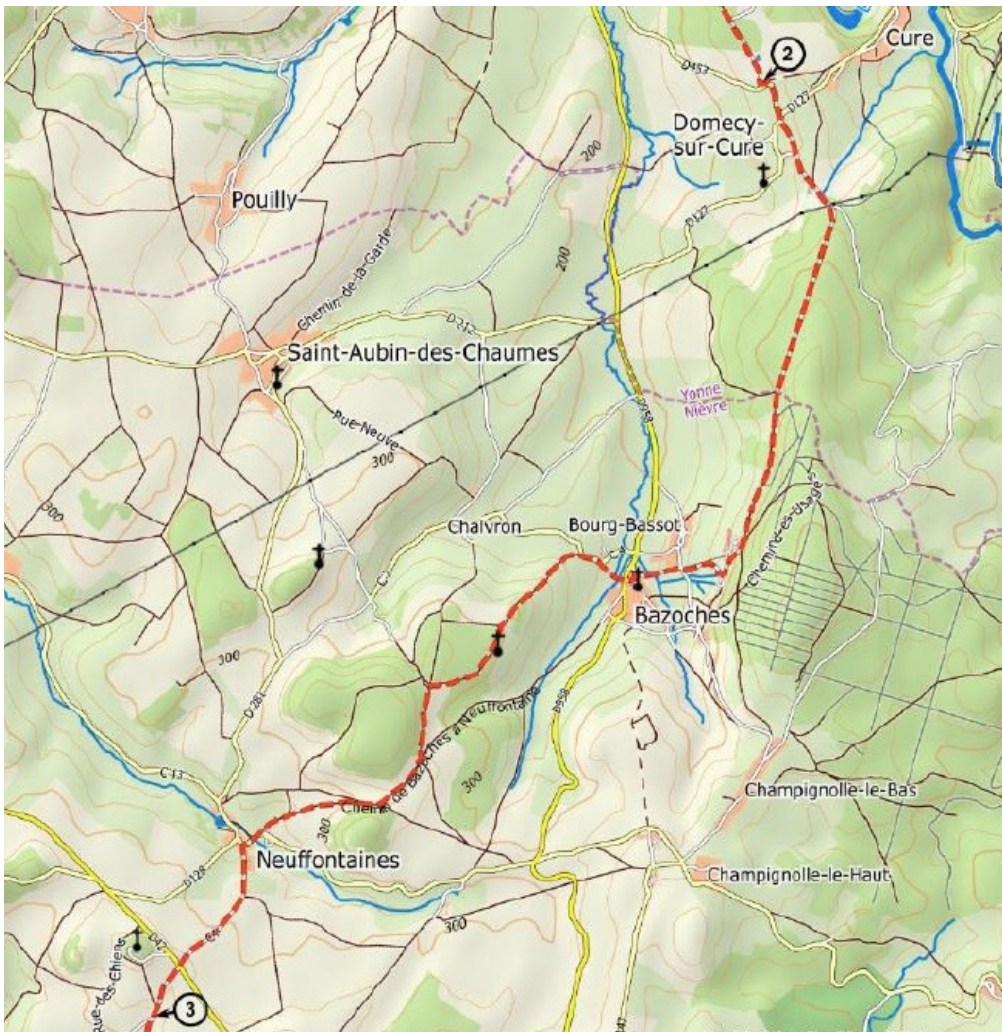


**Vanuit de herberg in Le Chemin:** rechtsaf, dan het eerste zijweggetje (ook geasfalteerd) rechts, afdalend, om even later een hoek naar rechts te maken (negeer het weggetje naar links). Als het weggetje opnieuw een hoek naar rechts maakt (omhoog): ga rechtdoor, een onverharde weg in, die door door de velden naar het gehucht Vignes-le-Bas gaat, zo'n 1,8 km verderop. (*Onderweg: vergezichten naar Mont Sabot (een beboste heuvel met een kerkje) en het gehucht Vignes-le-Haut. Vignes-le-Bas ligt achter een heuvel, in het dal.*)

Vlak vóór de eerste huizen en schuren van **Vignes-le-Bas:** ga linksaf, een zijweggetje in (rechts van deze splitsing staat een picknicktafel). Dat weggetje komt na zo'n 50 meter uit op een asfaltweg, de Rue du Lavoir: volg deze naar links, ruim 150 meter.

Op een splitsing: ga rechtsaf, naar Vignes-le-Haut (via de C4, omhoog). In **Vignes-le-Haut:** neem de eerste zijweg links, de Rue de Monveille, en volg deze ruim 1 km tot de aankomst bij een andere asfaltweg, vanaf Chitry. [3.]

Volg deze asfaltweg naar rechts. Negeer kort daarna een zijweggetje naar links, naar Mont Sabot. (*Dit weggetje is ook blauw-geel gemarkeerd, maar dat is een lokale route.*) Zo'n 350 meter verderop: aankomst bij de D42. Steek deze over en ga rechtdoor verder, naar Neuffontaines.



In **Neuffontaines**, op een splitsing bij de kerk: ga rechtsaf, de Rue de l'Armanche, richting Bazoches. Na zo'n 150 meter, op de splitsing: hou links aan, Rue de Montry. Na het laatste huis aan je linkerhand (huisnummer 1): negeer een zijweggetje naar links en ga rechtdoor verder, omhoog, via een verder onverharde weg. Negeer verderop nog een zijweg naar links en vervolgens, kort na elkaar twee zijwegen naar rechts. Bijna boven is, aan je linkerhand, een opslagterrein. Zo'n 100 meter na de opgang van dat terrein, op een splitsing: hou links aan. Iets verderop: negeer een zijweggetje van rechts. Na ruim 350 meter, op een splitsing met een bordje "Bois de Galloire": hou rechts aan. Na ruim 100 meter, op een kruising aan het einde van een akker (aan je rechterhand): ga rechtsaf, het bordje "VTT 8" (*een route voor mountainbikers*) volgend. Na zo'n 700 meter, aan je rechterhand:

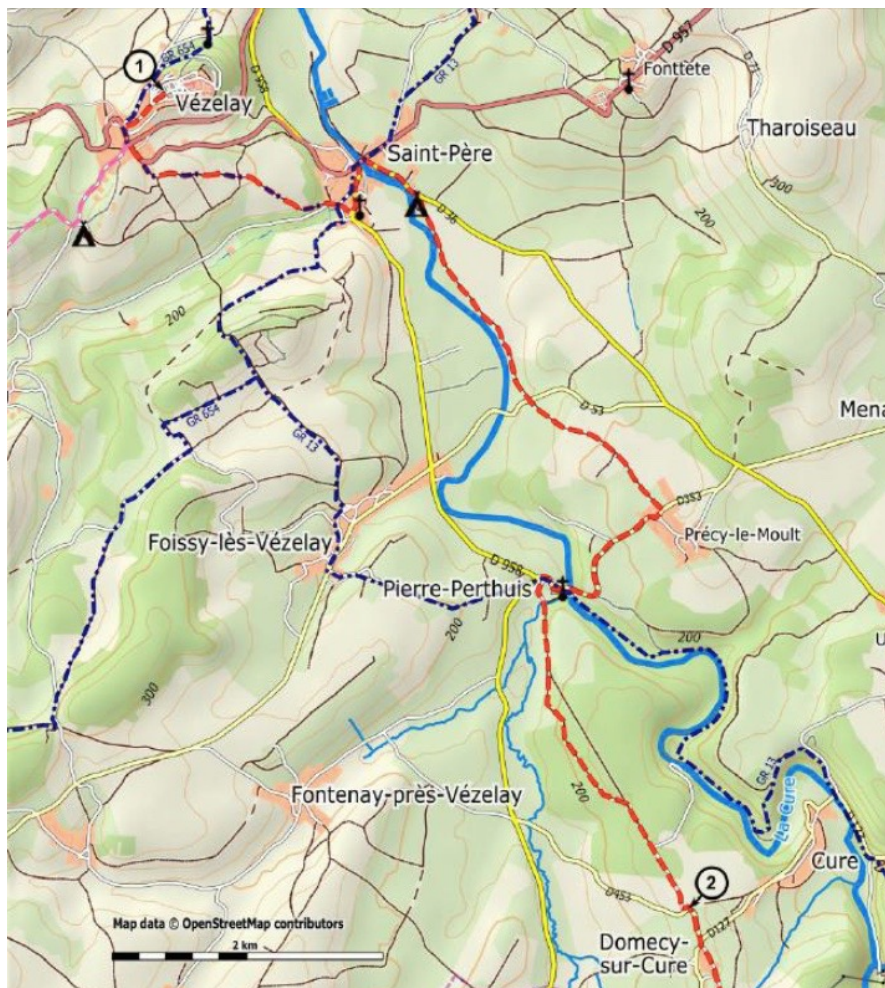
de **kapel van Saint-Roch** (*symbool op de kaart*). 100 meter voorbij de kapel: negeer een zijweggetje van links. Na zo'n 900 meter: aankomst op een asfaltweg. Volg deze naar rechts, verder afdalend. Na 150 meter, aan je linkerhand: de Ferme de Rousseau (huisnummer 6): verlaat hier de asfaltweg, naar rechts, via een grasweggetje, eerst afdalend en vervolgens stijgend, naar de D958. (Zo'n 50 meter naar rechts: bar / restaurant *La Grignotte*, *Office de Tourisme*, bushalte). Steek de D958 over en loop rechtdoor, via de Chemin Saint Roch, het dorpje **Bazoches** in.

Bij het monument voor Vauban: ga links en vervolgens -na de kerk- naar rechts: Pavé du Maréchal, richting het Château de Bazoches. Na ongeveer 250 meter, op een kruising: ga rechtdoor verder, naar het Château. Bij de ingang van het kasteel: hou rechts aan en neem de «Chemin sans issue», die rechts om het kasteel heen gaat. (*Oude Romeinse weg*). Deze weg is eerst nog geasfalteerd, daarna onverhard. Op een kruising achter het kasteel: negeer de twee weggetjes naar rechts en ga rechtdoor, verder langs de omheining, het bordje "VTT8" volgend.



(Voorbij het kasteel, naar links: vergezichten naar Vézelay). Blijf deze vrijwel rechte weg volgen, ruim 2,5 km, zijwegen negerend, tot de aankomst op een asfaltweg (iets voorbij enkele containers voor huisvuil, aan je linkerhand). Volg deze asfaltweg naar links. Bij het kerkhof: ga rechtdoor verder. Aankomst in **Domecy-sur-Cure**.

Op een splitsing: ga rechtdoor, richting o.m. “Services et commerces”. Aankomst op de D127: volg deze even naar rechts en ga dan op de volgende splitsing naar links: de D453, richting Pierre-Perthuis. Na ruim 200 meter buigt de weg naar links, tussen het kasteel en bijgebouwen door. Op de splitsing daarna [2]: hou rechts aan, de Chemin de Malassis.



Na zo'n 600 meter: verlaat de weg, die naar rechts buigt, en ga rechtdoor verder, via een brede onverharde weg (*oude Romeinse weg*), het bordje “VTT8 “ volgend, door het bos. Na zo'n 400 meter, op een kruising: verlaat deze weg naar links, het bordje “VTT8 “ volgend. Na zo'n 1,2 km door het bos (negeer onderweg een zijweggetje naar rechts, omhoog) kom je opnieuw uit op de oude Romeinse weg. Deze is wat breder dan het weggetje waarop je dan loopt. Volg de oude Romeinse weg (niet meer als zodanig herkenbaar) naar links. Na ruim 400 meter: aankomst bij een gerestaureerd bruggetje over een zijtak van de Cure. Na het bruggetje: aankomst op een asfaltweggetje. Volg dat naar links, omhoog. Op een splitsing: hou rechts aan. Negeer iets verderop een zijweg naar rechts (Rue de la Fontaine) en ga rechtdoor, verder omhoog (Rue des Deux Ponts). Aankomst in **Pierre-Perthuis**.

Op een T-splitsing (met de D353): ga rechtsaf. Kort na het verlaten van Pierre-Perthuis: brug over de Cure (*uitzichtspunt*). Na de brug, aan je rechterhand: een monument voor de gevallen. Iets verderop komt een geel gemarkeerde route op “onze” route. Deze gele markering blijven we volgen tot Saint-Père. Blijf de asfaltweg (= de D353) volgen tot een splitsing in het dorpje **Précý le Moul**t (vlakbij de Mairie).

Op de splitsing: hou links aan, de D353 volgend, richting Avallon. Na ruim 50 meter: neem de onverharde zijweg naar links en blijf deze steeds volgen, door de velden, meestal afdalend, naar de D53, zo'n 1,4 km verderop. (*Onderweg: mooie vergezichten naar Saint-Père en Vézelay*). Steek de D53 over en ga rechtdoor verder, via eenzelfde onverharde weg. (Aan je linkerhand, min of meer dichtbij: het riviertje de Cure). Na zo'n 1,8 km, bij een camping (aan je linkerhand): aankomst op de D36. Volg deze naar links, zo'n 500 meter, tot in **Saint-Père**.

Aankomst op de D957: volg deze naar links, via de brug over de Cure. Op de kruising na de brug: ga linksaf, via de D958 (hier genoemd: Rue de la Mairie), richting Pierre-Perthuis, Corbigny. (*Alternatief: zie hieronder*). Blijf deze volgen tot de kerk van Notre-Dame<sup>1</sup>. Zo'n 75 meter verderop, bij een put: ga rechtsaf, de Rue des Pierres in. Aan het eind daarvan: ga linksaf en hou meteen daarna rechts aan, Rue du Moulin des Marguerites (links een bord "3,5t"). (Vanaf hier volg je dezelfde route als op de heenweg, vanaf Vézelay, maar nu in tegengestelde richting). Na een klein stroompje, op een splitsing: naar rechts (Chemin Saint Christophe). Einde asfalt, verder via een onverharde weg. Een laatste flinke klim. Vlak vóór Vézelay: verder via de D957, dan rechtsaf bij de voormalige Porte de Barle, het oude stadje in, verder omhoog, naar de basiliek [1].

*Alternatief: ga na de brug niet linksaf, maar rechtsaf, de Rue du Colombier in. Volg deze zo'n 450 meter, tot de D957. Volg deze naar rechts, zo'n 50 meter, tot een splitsing. Hou daar rechts aan: D958 (richting Asquins, Auxerre) (pas op, vrij drukke weg).*

*Na zo'n 300 meter: verlaat de D958 en ga linksaf, een onverhard weggetje in, omhoog. (Markeringen: geel, oranje, en een gele gestileerde schelp op een blauwe achtergrond). Iets verderop: een splitsing, bij de Fontaine Sainte-Madeleine: ga vóór de Fontaine linksaf, omhoog. (Markeringen: idem). Verderop maakt het weggetje een bocht naar rechts, en gaat dan rechtdoor, steeds omhoog, eerst tussen een haag / bosje en dan tussen wijngaarden door. Vlak vóór de D951: bocht naar rechts, steek vervolgens de D951 schuin naar links over en vervolg via een paadje in ongeveer dezelfde richting, verder omhoog. (Markeringen: geel en oranje). Boven: aankomst op een onverhard weggetje: volg de gele markering naar links. Na zo'n 35 meter: neem rechts de trap, verder omhoog. Aankomst bij een parkeerplaats: ga rechtsaf (*mooi uitzicht richting de Morvan*), dan meteen links, verder omhoog. Op een kruising vlak boven de parkeerplaats: ga rechtdoor, richting de toren van de basiliek (Rue du Guichet; in feite een paadje, tussen huizen door). Aan het einde: ga rechtsaf en dan meteen linksaf, naar de basiliek.*

---

<sup>1</sup> *De parochiekerk Notre-Dame van Saint-Père, een "mini-kathedraal" volgens het informatiebord, dateert uit de 13e-15e eeuw en is een bijzonder voorbeeld van de gotische kerkelijke bouwkunst.*