

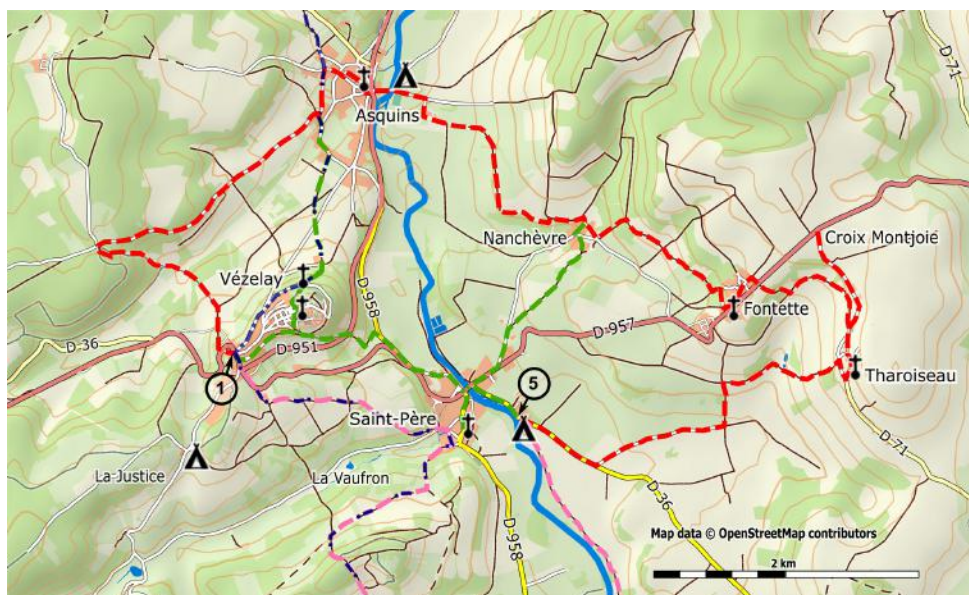
## Tour de Vézelay - Noord ('Cure') - 21 km

Dit deel wordt beschreven vanaf de camping van Saint-Père en gaat naar Vézelay (Porte du Barle). Tussendoor worden twee alternatieven beschreven om de wandeling in te korten:

- van Nanchèvre naar Saint-Père, en
- van Asquins via de kapel van La Cordelle naar Vézelay.

Een prachtige, afwisselende wandeling door het dal van de Cure, met -letterlijk- als hoogtepunten: Tharoiseau en, aan de andere kant van de vallei, Vézelay. De eeuwenlange pelgrimsgeschiedenis van Vézelay vind je onder meer terug in het kruis van Montjoie (bij Tharoiseau), de Jacobskerk van Asquins en natuurlijk in Vézelay zelf. De wandeling gaat voornamelijk door velden en wijngaarden. Onderweg kun je daarom vaak genieten van mooie vergezichten. In Vézelay aangekomen is je Tour helemaal rond.

**Tip:** een deel van de route naar Tharoiseau gaat langs mooie, kleine weggetjes, tussen hagen door. Dat betekent af en toe ook: braamstruiken. Dus als je wandelstokken hebt: neem ze mee!



### Camping Saint-Père [5] – Croix de Montjoie (4,7 km)

Volg de D36 naar rechts, de gele markeringen volgend (tot het dorpje Nanchèvre).

Na 600 meter: ga linksaf, een asphaltweggetje met in het midden een strook gras. Volg dit ruim 1 km, licht stijgend. (*Onderweg, links achterom: uitzichten op Vézelay*). Op een kruising (rechts een paaltje met een Camino symbool (van de pelgrimsweg vanaf Basel) en 'VTT FCC'): ga linksaf, een smal onverhard weggetje in, omhoog, tussen heggen en bomen. Op de volgende kruising, na zo'n 300 meter: ga rechtsaf, opnieuw een smal weggetje tussen heggen en bomen. Eerst afdalend, dan omhoog, naar Tharoiseau. (*Onderweg, terugkijkend: mooie vergezichten naar Vézelay*).

Aankomst in **Tharoiseau**: rechtsaf, langs een muur van het kasteel, dan linksaf, naar de kerk, met een bijzondere wasplaats. Passeer de kerk en de wasplaats aan de linkerkant en loop verder door het

dorpje. (Vlak vóór een wegkruis, aan de rechterkant, is een picknicktafel, met uitzicht op Vézelay).

Splitting bij begraafplaats: je kunt hier kiezen:

- schuin links verder via de gemarkeerde route (lees hieronder verder), òf
- schuin rechts verder via de D71, zo'n 800 meter, naar het **Croix de Montjoie** \*), op een hoek van de D71 en de D957. Vanaf het Croix: terug naar de splitsing bij de begraafplaats en verder via de gemarkeerde route (lees hieronder verder) òf linksaf, via de D957 (pas op, vrij drukke weg!), afdalend, tot de eerste zijweg rechts, vlak vóór het dorpje Fontette. Je bent dan weer op de gemarkeerde route.

*\*) In de 11e eeuw ontstond het gebruik om op heuvels rondom een belangrijke pelgrimsplaats kruisen op te richten. Zo'n heuvel werd in Frankrijk 'Montjoie' (berg van blijdschap) genoemd, in Spanje: 'Monte de Gozo'. De omgeving van zo'n kruis was een vrijplaats, waar mensen dus vrij konden zijn van vervolging en geweld. Voor pelgrims betekende het kruis vooral dat zij hun doel bijna hadden bereikt. Vanaf de Monte de Gozo bij Santiago kun je de kathedraal zien liggen, op de Montjoie van Vézelay kun je nu de basiliek nog net niet zien.*

### Van het Croix de Montjoie – Nanchèvre (3,8 km)

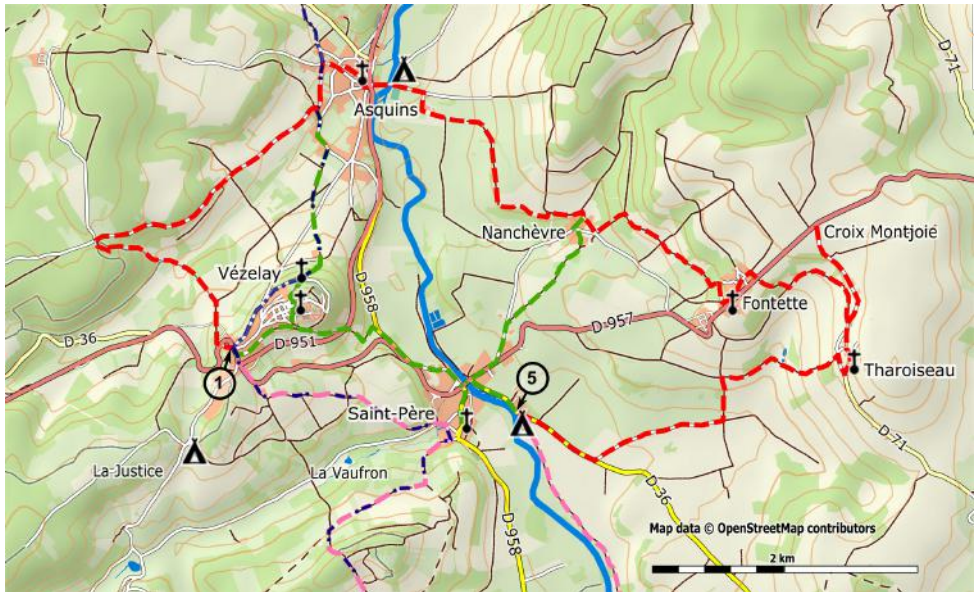
Vanaf de splitsing bij de begraafplaats, via de gemarkeerde route: volg het onverharde weggetje, zo'n 700 meter, in een hele ruime bocht naar links, afdalend. Ga vervolgens rechtsaf, een veel smaller weggetje in, omhoog, naar het dorpje **Fontette**. Vlak daarvóór: steek de D957 over en ga rechtdoor. (Als je naar het Croix de Montjoie bent gelopen en dan via de D957 richting Fontette, kom je hier weer op de gemarkeerde route).

Na zo'n 50 meter, op een splitsing: linksaf, naar het centrum van het dorpje Fontette, met onder meer een kleine kapel met enorme steunberen. Daal verder af en verlaat het dorp naar rechts, langs een wasplaats. Verder via een onverharde weg, door velden, wijngaarden en een stukje bos, zo'n 1 km. Op een splitsing: haakse bocht naar links, rechtdoor afdalend, naar een asfaltweggetje, dat zich naar rechts splitst. Neem het rechter weggetje, naar het dorpje Nanchèvre.

### Afkorting: van Nanchèvre – Saint-Père (1,6 km)

In **Nanchèvre**, op een splitsing: ga linksaf, de Rue du Lavoir in, de rood-witte markering van de GR 13 volgend (tot Saint-Père). Na zo'n 100 meter, op een splitsing: ga opnieuw linksaf. Meteen na het huis op de hoek: verlaat de asfaltweg en ga rechtsaf, een onverhard weggetje in. Blijf dit volgen, eerst stijgend dan dalend, tot je op een asfaltweg uitkomt. Volg deze naar links. Na zo'n 300 meter: aankomst op de D957. Volg deze naar rechts, **Saint-Père** in.





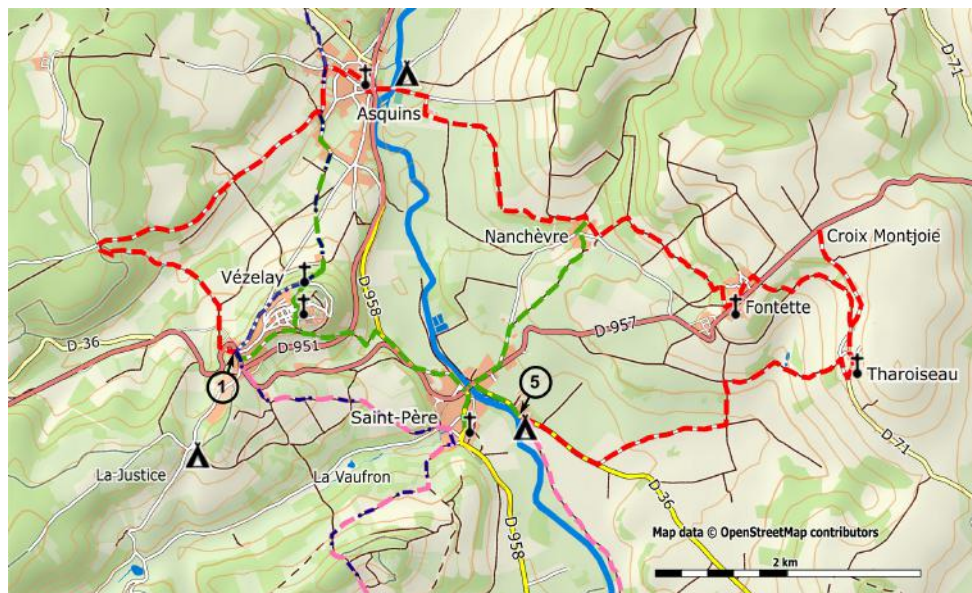
### Nanchèvre – Asquins (Route des Chaumots) (6,4 km)

In Nanchèvre, op een splitsing: ga rechtsaf, de Rue des Prés, de rood-witte markering van de GR 13 volgend. Na ruim 40 meter, na het laatste huis aan de linkerkant (huisnummer 23): verlaat de GR 13 en ga linksaf, een onverhard weggetje in, het bordje 'VTT5' volgend (*een route voor mountainbikers*). Na ruim 250 meter, op een splitsing: volg het bordje 'VTT5' naar links, eerst door een klein bos, dan door de velden. (*Aan je linkerhand: uitzichten naar Vezelay en Asquins*). Het weggetje daalt af naar een boerderij, loop daar links omheen en ga meteen daarna, op een splitsing, linksaf. (vanaf hier is de weg geasfalteerd). Na ruim 200 meter, vlak vóór de Cure: aankomst op een andere asfaltweg (Route de Givry). Volg deze naar links, via een lange brug over de Cure en een zijtak daarvan. (*lets naar rechts is de Camping Municipal*).

Aankomst in **Asquins** en bij de D951. Steek deze rechtdoor over en ga verder. De weg buigt naar links. Meteen daarna, op een splitsing met in het midden een boom: ga rechtsaf, de Rue de la Chevrèrie in. Na zo'n 20 meter, opnieuw een splitsing: rechts aanhouden, Rue du Four. (Bronzen schelp op het wegdek). Na zo'n 30 meter: schuin rechts, omhoog, de Rue de l'Église in, naar de kerk Saint Jacques le Majeur. (*Dit is Sint Jacobus de Meerdere, oftewel: 'onze' Sint Jacob. Bronzen schelp voor de ingang en een bordje 'Chemin de Saint Jacques'*).

*In de kerk: een reliekbuste van Sint Jacob (eind 16e / begin 17e eeuw) en een glas-in-loodraam met Sint-Jacob. De kerk zelf staat op de Werelderfgoedlijst van de Unesco, als historisch monument aan één van de pelgrimsroutes in Frankrijk naar Santiago de Compostela. Hier in Asquins zou Aymeric Picaud tussen 1135 en 1140 de zogenoemde Codex Calixtinus hebben geschreven. Deze Codex, ook genoemd Liber Sancti Jacobi (het boek van de Heilige Jacobus), is één van de oudste geschriften over de pelgrimage naar Santiago de Compostela.*

Vanaf de kerk: weggetje vervolgen (Rue de l'Église wordt Rue des Soeurs), dat naar links buigt en weer uitkomt op de Rue du Four. Volg deze naar rechts. Iets verderop, kruising met de Rue de la Tuilerie: rechtdoor. Na zo'n 80 meter, opnieuw een kruising (rond een driehoek met drie bomen en in het midden een wit kruis): linksaf, de Chemin de la Croix Blanche in. (Op de heuvel recht vóór je ligt Vézelay). Na zo'n 350 meter, op een splitsing, bij een boerderij: rechtsaf, de Route des Chaumots, die meteen daarna een flinke bocht naar links maakt. (Of direct terug naar Vézelay, via de kapel La Cordelle, zie beschrijving afkorting onder dit kaartje).



### Variant: Asquins – Vézelay, via La Cordelle (1,8 km)

Bij de hiervoor genoemde boerderij: ga linksaf. Op de eerstvolgende splitsing: ga rechtsaf (richting Vézelay, vanaf hier steeds de rood-witte markering volgend), via de Rue de Bouillère. Neem de eerstvolgende weg rechts, de Chemin de Compostelle. (Markeringen: rood-wit, een schelp, en een geel bordje 'Basilique de Vézelay'). Het begin is geasfalteerd, het vervolg onverhard.

Op een kruising van onverharde wegen: ga rechtdoor verder. Bij de kruising met een asfaltweg: ga opnieuw rechtdoor verder, naar de kapel van **La Cordelle**\*). Vervolg daarna in dezelfde richting, via een smaller weggetje, rechts langs het Croix de Bernard\*), omhoog. Aankomst op een asfaltweg (Chemin de Ronde): steek deze over en vervolg in dezelfde richting, verder omhoog (langs een bordje 'Porte Sainte Croix'). Opnieuw aankomst op een asfaltweg (Rue du Moulin à Vent): steek deze over en ga rechtdoor verder, naar de basiliek.

*\*) De kapel La Cordelle is in 1148 gebouwd, ter herdenking van de prediking van de tweede kruistocht door Bernard van Clairveaux, één jaar eerder, op dezelfde plek. (Iets verderop staat het naar hem genoemde Croix de Bernard). In 1233 stichten de Franciscanen er hun eerste klooster in Frankrijk. (De naam 'La Cordelle' verwijst naar het koord dat zij om hun middel dragen). Na de Franse*

*Revolutie wordt de kapel als schuur gebruikt. De Franciscanen keren er pas in 1949 weer terug. Het Bezinningscentrum La Cordelle in Cadzand (Nederland) is geïnspireerd door deze plek. [www.lacordelle.nl](http://www.lacordelle.nl). Zie ook het boekje 'Kapel La Cordelle nabij Vézelay', uitgeverij Dabar-Luyten, [www.dabarluyten.nl](http://www.dabarluyten.nl).*

### **Asquins – Vézelay[1], via de Route des Chaumots (4 km)**

Volg de Route des Chaumots ruim 2 km, geleidelijk omhoog: eerst door velden, dan links wijngaarden (en mooie uitzichten op Vézelay), dan door bos. (*Onderweg, aan de rechterkant: een gerestaureerde schuilhut van gestapelde stenen*). Op een kruising: linksaf, een half verharde weg in. (De weg naar rechts gaat naar 'La Vieille Borde' (bordje)). Na een paar meter: linksaf, een onverharde weg in (bordje 'VTT/FCC6' en gele markering), afdalend. (*Bij het verlaten van het bos en daarna: mooie uitzichten op Vézelay*). Aan het einde van de bosrand aan je rechterhand: ga rechtdoor (De route 'VTT/FFC' en de gele markering gaan hier rechtsaf): een veldweg richting Vézelay, eerst afdalend, dan omhoog, afbuigend naar rechts. Aankomst op een asfaltweggetje: steek over en ga rechtdoor verder, via een onverhard weggetje, dat even later weer op dat asfaltweggetje uitkomt en iets verderop op de D951. Steek deze over en ga verder, omhoog, via een klein trapje, dat op een parkeerplaats uitkomt. Steek deze over, naar -opnieuw- de D951. Iets naar rechts en je staat weer op het beginpunt van je Tour de **Vézelay**: de Porte du Barle en het hoofdstraatje omhoog naar de basiliek **[1]**.

