

Tour de Vézelay - WEST ('Yonne') - 50 km.

Dit deel wordt beschreven vanuit Vézelay en gaat naar het gehucht Le Chemin (gemeente Anthien). Tussendoor worden twee mogelijkheden beschreven om de wandeling in te korten:

- vanaf de GR 654 naar La Maison-Dieu en Sardy les Forges, en
- van Metz-le-Comte direct naar Asnois.

Een alternatief voor de hiervoor (p. 5) voorgestelde etappe-indeling is:

1. Vézelay – Tannay: 26 km *) (*pelgrimsherberg gemeente*)
2. Tannay – Le Chemin: 17 km **) (*pelgrimsherberg L'Esprit du Chemin*)

*) gerekend via Metz-le-Comte en dan direct naar Asnois.

**) de volgende overnachtingsmogelijkheid is in Lormes, 11 km verder (zie Tour de Vézelay – Oost).

Van Vézelay, aan de vallei van de Cure, gaat de route door de bossen naar de vallei van de Yonne (en het Canal du Nivernais), met historische stadjes als Asnois en Tannay, met markante kerkjes en kastelen, met wijngaarden en vergezichten. Na Montceaux-le-Comte verlaat de route de vallei van de Yonne om en gaat geleidelijk omhoog naar Le Chemin, door een heuvelachtig, open landschap. In Le Chemin sluit de route aan op de Tour de Vézelay – Oost (zie p. 14).



Routebeschrijving

Iets minder dan de helft van de route gaat langs de GR 654 (rood-witte markering). Voor de rest is waar mogelijk gebruik gemaakt van lokale routes, waarvan de markering niet altijd goed wordt onderhouden. Met de beschrijving en de kaartjes is de route echter makkelijk te vinden.

Vézelay [1] – een kruising bij het 'Croix de la Madeleine' [2] (7,7 km)

Vézelay, vanaf de basiliek Sainte-Madeleine: **[1]** via het hoofdstraatje (eerst: Rue Saint-Pierre, dan: Rue Saint-Etienne) naar beneden, naar de Porte du Barle en de D951. Volg dan de D951 naar links. (Rechts van de weg: eerst het Hotel de la Poste et du Lion d'Or, dan het Relais du Morvan). Blijf deze weg volgen. (*Negeer dus eerst een afslag naar rechts (richting L'Étang en Fontenay) en meteen daarna een afslag naar links (richting Asquins, Auxerre)*). Verlaat hier de D951 en vervolg via de D957, richting St. Père, Avallon. Na zo'n 200 meter, in een bocht naar links: verlaat de D957 en ga rechtsaf een onverharde weg in (markeringen Pelgrimsweg van Vézelay, Chemin d'Assise, en GR13/654). Volg de rood-witte markering van de GR 13/654, eerst naar Saint-Père, dan verder.

Aankomst in **Saint-Père** via de Chemin Saint Christophe (het laatste stukje daarvan is geasfalteerd), afdalend, naar de Rue du Moulin des Marguerites. Volg deze naar links, een beekje overstekend. Iets verderop: neem de eerste weg rechts*), de Rue Dessus les Fossés. Aan het einde daarvan: ga rechtsaf, langs de Chambres d'hôtes Val en Sel (aan je linkerhand) en vervolgens een 'lavoir' (= wasplaats) (ook aan je linkerhand).

**) In plaats van meteen rechtsaf te gaan, de Rue Dessus les Fossés in, kun je ook de volgende weg rechts nemen -de Rue des Pierres- en aan het eind daarvan linksaf gaan, naar de kerk Notre-Dame. Een 'mini-kathedraal' volgens het informatiebord. De kerk dateert uit de 13e-15e eeuw en is een bijzonder voorbeeld van de gotische kerkelijke bouwkunst.*

Het weggetje draait naar links. Iets verderop, op een splitsing: ga rechtsaf. Volg dit weggetje zo'n 800 meter. (Onderweg, naar rechts, mooie uitzichten op Vézelay). Ga dan linksaf, een smaller weggetje in, omhoog, de heuvel over. (Onderweg, rechts, een schuilhut van gestapelde stenen). Daal af aan de andere kant, eerst nog een bos aan je rechterhand, dan wijngaarden. Op de eerst volgende splitsing (bij een paaltje met daarop: GR13, GR654 en het symbool van de wandelroute naar Assisi (Italië)): ga rechtsaf, de rood-witte markering van de GR 654 volgend, wijngaarden rechts, velden links. Na zo'n 800 meter, aan het eind: ga linksaf, en volg dit weggetje tot een asfaltweggetje. Volg dit asfaltweggetje naar rechts.

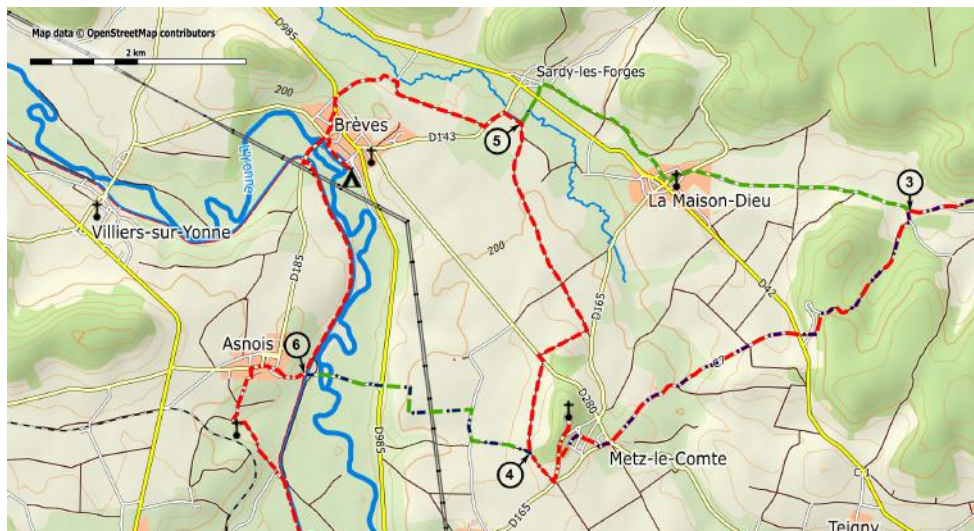
Na zo'n 800 meter: ga linksaf, een onverhard weggetje in, eerst omhoog, dan afdalend, dan opnieuw stijgend. (Onderweg, terugkijkend, vergezichten naar de basiliek van Vézelay). Na zo'n 1400 meter: aankomst op een asfaltweggetje, volg dit zo'n 200 meter naar links, naar een kruising, bij het wegwkruis 'Croix de la Madeleine' **[2]**.



Een kruising bij het 'Croix de la Madeleine' **[2]** – een splitsing vlakbij La Vignotte (boerderij) **[3]** (5,1 km)

Op de kruising **[2]**: ga rechtsaf, een onverhard weggetje in. Na 500 meter een vijsprong. Op de vijsprong: ga rechtdoor, twee zijweggetjes naar rechts en één zijweggetje naar links negerend. (Eind maart 2018 ontbrak op dit punt de markering, maar vanaf hier is de markering goed). Het pad gaat eerst naar beneden, dan stijgt het weer. (Onderweg, naar rechts, vergezichten naar Vézelay). Zo'n 750 meter na de vijsprong: aankomst op een asfaltweggetje. Volg dit even naar links en ga dan rechtsaf, een onverhard weggetje in. Na zo'n 150 meter, vóór een slagboom en

een bordje 'Propriété privée': ga rechtsaf, een bospad in. Aan het einde daarvan: ga even naar links en dan meteen naar rechts. (Je bent dan weer op het onverharde weggetje dat je bij de slagboom hebt verlaten). Na ruim 1 kilometer, op een kruising (rood-witte markering en een geel-blauw bordje 'Chemin de St Jacques de Compostelle'): ga linksaf, een bospad in. Na ruim 1,5 kilometer, èn een flinke afdaling, komt dit pad uit op de toegangsweg naar de boerderij Senosse (aan je linkerhand). Volg deze toegangsweg naar rechts. Na zo'n 400 meter kom je aan bij de splitsing vlakbij de boerderij La Vignotte **[3]**.



Splitsing vlakbij La Vignotte [3] – l'Armanche (bij Sardy les Forges) [5] (9,1 km)

Op de splitsing **[3]** (net daarvoor, aan de rechterkant, naast een grote boom, een bordje: 'Chemin de St Jacques de Compostelle' en de GR-markering): ga linksaf, richting 'La Vignotte'.

Alternatief: rechtsaf, naar La Maison-Dieu en Sardy les Forges. (Deze doorsteek wordt verderop beschreven, als een mogelijkheid om de route in te korten).

lets verderop: ga rechtsaf, een onverhard weggetje in. Eerst langs een bosrand (links), dan door een bos, dan door velden (aan het einde daarvan: rechts aanhouden), omhoog, naar de boerderij La Forêt. Vanaf de boerderij is de weg geasfalteerd. lets verderop: ga linksaf, een onverhard weggetje in, afdalend. Even later steek je de weg naar de boerderij rechtdoor over. (Vóór je, iets naar links, ligt de heuvel van Metz-le-Comte). lets verderop: kruising met de D42.

Kruising met de D42: steek deze rechtdoor over en neem de C7 naar Metz-le-Comte. Aan het einde van de weg, in **Metz-le-Comte**: steek de D280 over en ga, min of meer in dezelfde richting verder: Route de Vézelay (D165).

Na het dorpsplein (Place de la Mairie): neem de eerste weg rechts: Rue Nancy. Rechtdoor op de eerstvolgende kruising: Rue de la Chapelle. Vóór de kapel: verlaat het asfalt en neem het onverharde weggetje naar links. Volg dit onverharde weggetje tot het uitkomt op een asfaltweggetje (de D510).

Volg dat naar rechts, als je het kerkje Notre Dame de l'Assomption wilt bezoeken, bovenop de heuvel. *(Mooie uitzichten: Ooit was dit kerkje onderdeel van een kasteel, dat echter eind 16e eeuw werd belegerd en vernietigd. Van 1 juni tot 1 oktober, op maandagmiddag en woensdagochtend, is het kerkje open. Mocht het dan toch gesloten zijn, dan kun je navragen bij de Mairie. Je komt daar ook langs, zie hiervoor.).* Daal na bezoek van het kerkje weer af via hetzelfde weggetje. Als je het kerkje niet wilt bezoeken: volg dan het asfaltweggetje naar links, zo'n 200 meter, naar beneden. Vlak vóór aankomst op een grotere weg (de eerder genoemde Route de Vézelay (D165): neem het zijweggetje naar rechts. Na ruim 300 meter, op een splitsing, einde asfalt **[4]**: hou rechts aan.

Je verlaat dus de GR, die vanaf hier rechtstreeks richting Asnois gaat. Onze route maakt een lus, via Sardy les Forges en Brèves, naar Asnois. (De doorsteek van punt [4] naar Asnois wordt verderop beschreven, als een mogelijkheid om de route in te korten).

Volg het onverharde weggetje zo'n 900 meter, tot de aankomst op een grotere asfaltweg (de D280), bij enkele bomen en een wegwkruis. Volg deze weg even naar links en ga dan rechtsaf, een onverhard weggetje in, eerst licht stijgend, dan dalend. Op een splitsing vlak vóór een grotere asfaltweg (de D165): ga linksaf, opnieuw een onverhard weggetje. Na zo'n 500 meter, op een kruising: ga rechtdoor verder. Na zo'n 1200 meter, op een splitsing: hou rechts aan, verder afdalend. Na zo'n 400 meter: ga linksaf, een smal, onverhard weggetje in, tussen heggen door. Rechts ervan stroomt het beekje L'Armance **[5]**. *Het hierna beschreven alternatief via La Maison-Dieu en Sardy les Forges sluit hier weer aan op de hoofdroute.*

Variant: Splitsing vlakbij La Vignotte [3] – La Maison-Dieu – Sardy les Forges [5] (4,3 km)

Op de splitsing vlakbij La Vignotte **[3]**: ga rechtsaf, en volg deze asfaltweg (de Route de Senosse) tot de aankomst op de D165, bij de rand van het dorp **La Maison-Dieu**.

Volg de D165 naar links, naar de kerk. Vlak voorbij de kerk en het kerkplein, op een splitsing met een pomp en een put, bij de Mairie (vroeger: een school): ga rechtsaf, de Rue de la Poterne in. (Je volgt vanaf hier een lokale route, die blauw is gemarkeerd). Blijf deze weg -eerst geasfalteerd, dan onverhard- volgen tot in **Sardy les Forges**, waar de weg weer geasfalteerd is (Rue de Montaignu).

In Sardy, op een splitsing met in het midden een prachtige kastanjeboom: hou links aan en ga meteen daarna weer links, de Rue du Lavoir (= wasplaats) in. Iets verderop: steek de D42 over en ga rechtdoor. Je passeert de wasplaats (aan je rechterhand).

Zo'n 150 meter verderop: ga rechtsaf, een smal, onverhard weggetje in, tussen heggen door. Rechts ervan stroomt het beekje L'Armance **[5]**. Je verlaat dan de blauw gemarkeerde, lokale route en bent weer op onze hoofdroute.



L'Armance (bij Sardy les Forges) [5] – Brèves (camping) (2,9 km)

[5] Na zo'n 200 meter komt het smalle, onverharde weggetje uit op een asfaltweg (de D143). Volg deze naar links, zo'n 200 meter. Ga dan rechtsaf, een onverhard weggetje in, door de velden. Na zo'n 900 meter komt dit weggetje uit op een asfaltweg. Volg deze naar links, tot de aankomst op de D985, ruim 500 meter verderop. Volg de D985 zo'n 100 meter naar links en loop dan schuin rechts **Brèves** in, via de Rue Colas Breugnon. Na ruim 100 meter: ga linksaf, de Rue Traversière in. Aan het eind daarvan: ga rechtsaf, de Rue de la Mairie in. Op de kruising iets voorbij het gemeentehuis: volg het bordje 'camping'.

Brèves (camping) – Asnois (brug bij Canal du Nivernais) [6] (3,2 km)

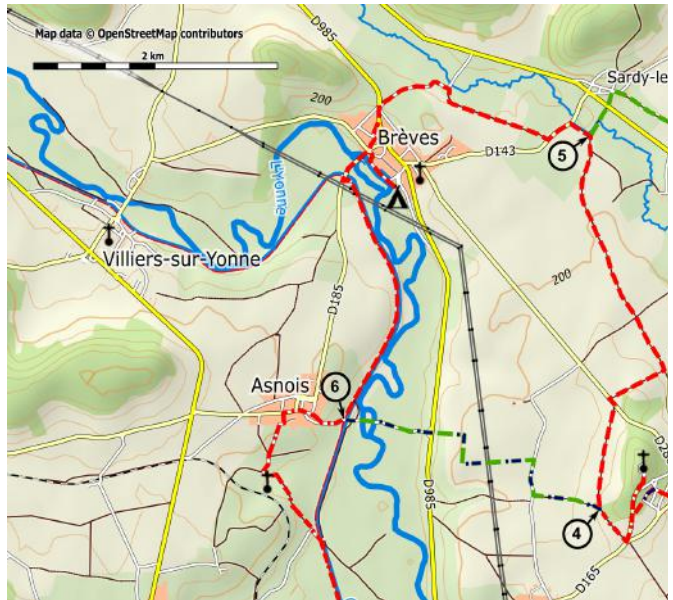
Vanaf het dorpsplein van Brèves: volg de D185 richting Asnois. Je steekt eerst de Yonne over en dan het Canal du Nivernais. Meteen na het Canal: ga linksaf (picknickplaats) en volg dan de fietsroute, rechts langs het kanaal, richting Asnois. Bij de eerstvolgende brug (na zo'n 2 km; picknickplaats): verlaat het kanaal en de fietsroute en ga rechtsaf, omhoog, naar **Asnois [6]**.

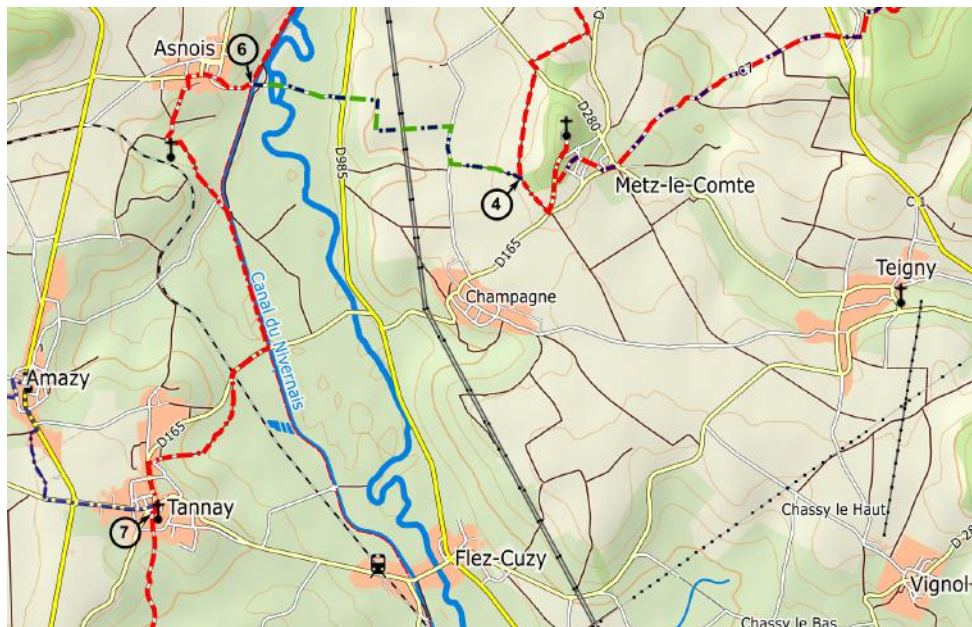
Het hierna beschreven alternatief via de GR654 vanaf Metz-le-Comte sluit hier weer aan op de hoofdroute.

Variant: Splitsing na Metz-le-Comte [4] – Asnois (brug bij Canal du Nivernais) [6] (2,7 km)

Op de splitsing na Metz-le-Comte [4]: ga linksaf, een onverhard weggetje in, afdalend door velden. Na ruim 500 meter: aankomst op een asfaltweggetje. Volg dit naar rechts, zo'n 300 meter. Ga dan linksaf, een onverhard weggetje in.

*(Eind maart 2018 ontbrak op dit punt de rood-witte markering, maar was er wel een geel-blauwe markering van de Pelgrimsweg van Vézelay (variant via Bourges), die van de andere kant komt, en vanaf hier even 'onze' route volgt). Na zo'n 600 meter maakt het weggetje een haakse bocht naar rechts. Ruim 200 meter verder: ga links en daal af naar de D985. Steek deze, min of meer, rechtdoor over en daal verder af via een asfaltweggetje. Je steekt vervolgens eerst de Yonne over en daarna het Canal du Nivernais **[6]**. Dan ben je weer op onze hoofdroute.*





Asnois (brug bij Canal du Nivernais) [6] – Tannay [7] (5,0 km)

Let op: vanaf hier volg je in feite weer de rood-witte markering van de GR654, naar Tannay.

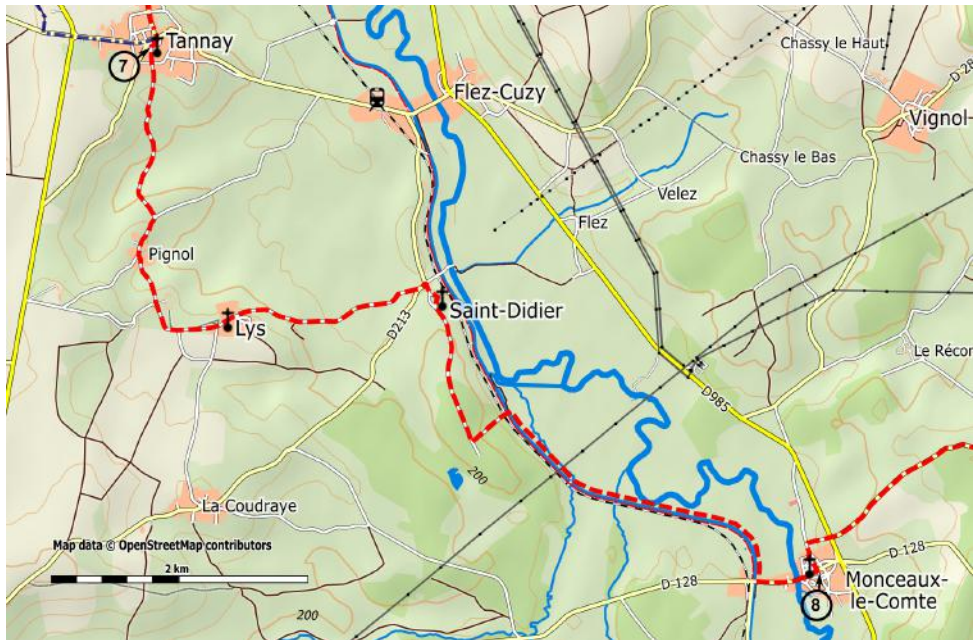
[6] In Asnois: min of meer rechtdoor verder, nog steeds omhoog. (Je passeert een Brocante -aan de linkerkant van de weg- in en rond de voormalige kapel van Sainte Barbe (12e eeuw). Boven de deur: een Jacobsschelp). Op het dorpsplein: rechtdoor verder, via de Grande Rue / D185 (richting Ouagne). Na zo'n 100 meter: linksaf, het bordje 'Eglise' volgend, naar het kerkje van Saint Loup, gelegen in een klein dal. (Onderweg, naar links: vergezichten over het dal van de Yonne).

Vlak vóór het kerkje: ga linksaf, een onverhard weggetje in, dat in een ruime bocht naar rechts om het kerkje gaat en dan verder afdaalt naar het Canal du Nivernais. Bij het kanaal: volg dit naar rechts. (Dit is weer de fietsroute die je vlak vóór Asnois verliet). Bij de eerstvolgende brug: verlaat de fietsroute en ga rechtsaf, via de D165 (richting Tannay). Meteen na de spoorwegovergang: ga linksaf, een onverharde weg in, omhoog, naar **Tannay [7]**. Je komt daar weer op de D165: volg deze naar links, naar het kerkplein.

Let op: we verlaten hier opnieuw de GR, die hier naar rechts gaat. We komen deze GR verder niet meer tegen.

Tannay [7] – Lys – Montceaux-le-Comte [8] (9,1 km)

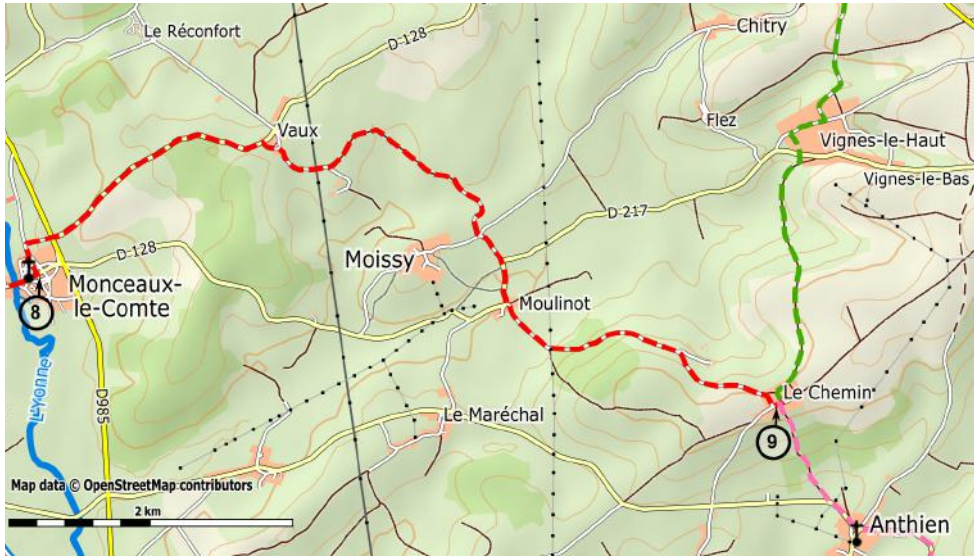
[7] Loop rechts om de kerk, neem dan de eerste zijstraat rechts en kort daarna de eerste zijstraat links: Rue de Lys. Op de eerstvolgende kruising rechtdoor: Chemin de Pignol. Dit kleine asfaltweggetje slingert door weilanden, en gaat twee keer door een klein dal. Na zo'n 1300 meter: aankomst op een grotere asfaltweg. Volg deze naar rechts, naar het gehucht **Pignol**. In Pignol, op een splitsing: hou links aan. Het weggetje gaat naar beneden, passeert dan een lavoir (wasplaats),



en gaat dan weer omhoog. Op de eerstvolgende kruising (links de toegangsweg van het kasteel van Lys): rechtdoor, richting Lys, langs een muur van het landgoed. De weg buigt vervolgens naar links, met de muur mee. *(Op het landgoed, links: een mooie bomenlaan naar het kerkje van Lys. Daarachter: vergezichten naar Tannay).* Loop rechts langs het kerkje en ga in dezelfde richting verder, afdalend, naar Saint-Didier.

Vlak vóór Saint-Didier: aankomst op de D213. Volg deze naar links (richting Flez-Cuzy). Na zo'n 60 meter, op een splitsing: verlaat de D213 en ga rechtsaf. Na zo'n 50 meter: ga linksaf, omhoog, naar het kerkje van **Saint-Didier**. *(Daarachter: uitzicht over de vallei van de Yonne).* Dan verder naar rechts, terug naar het weggetje dat je zojuist even hebt verlaten. Volg dit ruim 1 km. (Negeer dus een bordje 'doodlopende weg' (aan je rechterhand). In het bos houdt het asphalt op en is de weg onverhard.

Op een splitsing: volg een gele markering naar links, een weggetje dat in rechte lijn afdaalt naar het Canal du Nivernais. (Vlak vóór het kanaal steek je een spoorlijn over. De geel gemarkeerde route gaat dan naar links). Steek het kanaal over en volg het naar rechts, tot de brug van de D128. Volg de D128 naar links, naar **Montceaux-le-Comte**, zo'n 500 meter verderop. Je steekt de Yonne over en komt aan in het centrum van het dorp (Rue Edouard Grosjean) **[8]**. Zo'n 150 meter na de brug is aan de rechterhand een kruidenier ('Alimentation Générale / Tabac').



Montceaux-le-Comte [8] – Le Chemin [9] (7,7 km)

Bij de kruidenier **[8]**: ga linksaf, de Rue du Commerce in, het bordje 'Auberge du Centre' volgend. Passeer de Auberge en ga rechtdoor. Op een kruising: hou rechts aan. Na zo'n 30 meter, op een splitsing: ga linksaf (Rue de la République). Na zo'n 50 meter, bij een wegwijk, ga rechtsaf, de Chemin de Sermizelles in, licht stijgend, naar de D985. Steek deze rechtdoor over en ga verder via de D128, richting Saizy, stijgend, tot vlakbij het gehucht Vaux, een kleine 2 km verder. *(Onderweg: mooie vergezichten naar links).*

In **Vaux**: neem het eerste weggetje rechts, richting La Grange des Bois (een boerderij). Na ruim 150 meter, op een splitsing (met een put aan de linkerkant): ga weer rechts. Na zo'n 400 meter, ruim vóór de boerderij: ga linksaf, een onverhard weggetje in, dat na zo'n 300 meter naar rechts draait. Blijf dit weggetje volgen tot een kruising met asfaltwegen. Steek rechtdoor over en ga verder, ruim 200 meter, afdalend, naar de D217. Volg deze naar rechts, naar **Moulinot**.

In Moulinot: verlaat de D217 en ga schuin links omhoog, richting Anthien (de C9). De weg blijft stijgen, tot het gehucht **Le Chemin**, zo'n 2 km verderop. *(Onderweg: mooie vergezichten naar links).* Aan het eind van de weg: ga linksaf. Ruim 100 meter verderop staat de pelgrimsherberg L'Esprit du Chemin **[9]**.

